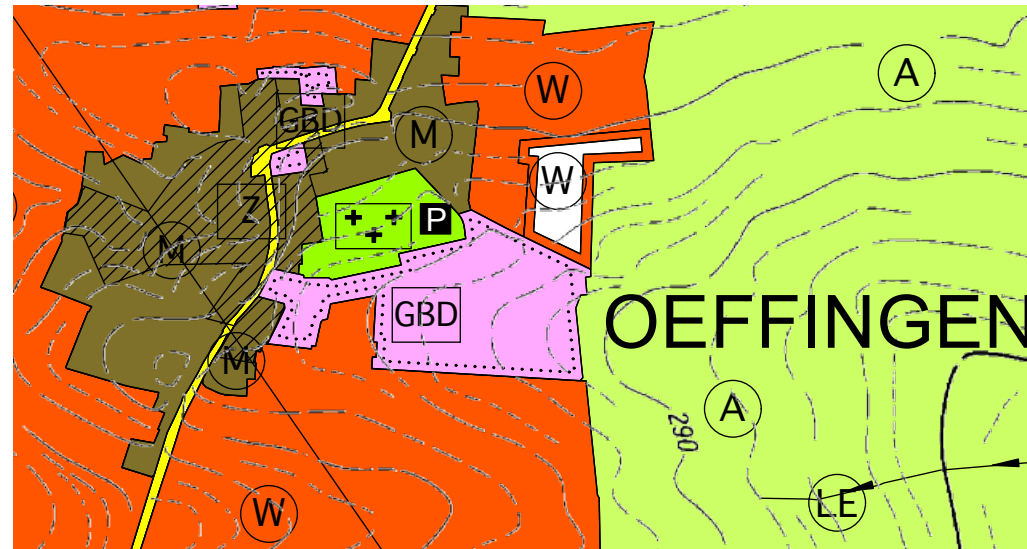


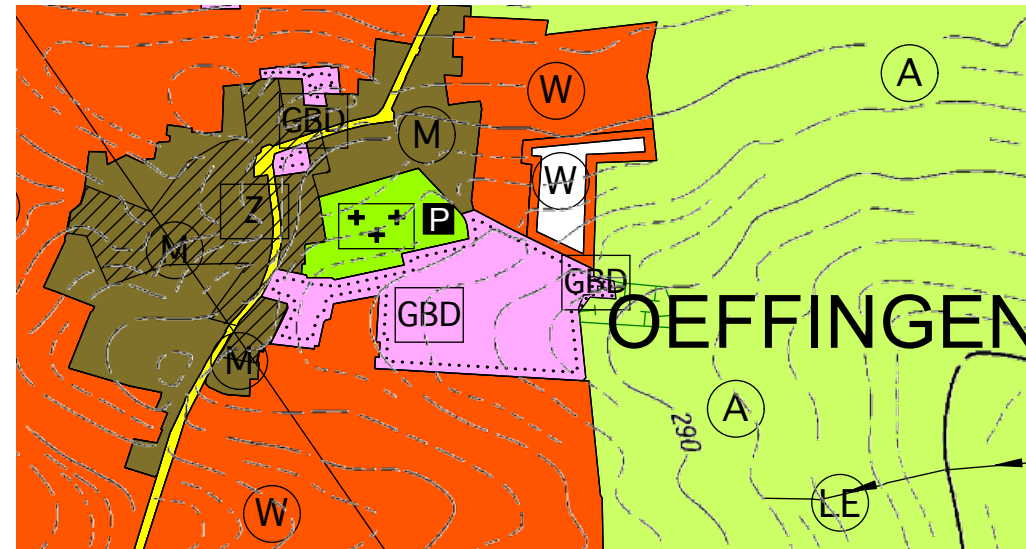
ÄNDERUNG 20 - 19.02.2024

AUSSCHNITT AUS DEM RECHTSWIRKSAMEN
FNP ÄNDERUNG 17.1, rechtswirksam seit 06.04.2023



BISHER FNP 17.1

NEUE DARSTELLUNG
FNP ÄNDERUNG 20, 19.02.2024



NEU FNP 20, VORHABEN FE 28 "KAPELLESWEGLE"



BISHER FNP 17.1



NEU FNP 20, VORHABEN FE 29 "KLEINFELD III"

VERFAHRENSDATEN
FNP-ÄNDERUNG 20

Aufstellungsbeschluss / Zustimmung zum Vorentwurf	20.03.2023
§ 2 (1) BauGB	
Beteiligung der Träger Öff. Belange	17.04.2023
§ 4 (1) BauGB	
Frühzeitige Bürgerbeteiligung	17.04.-19.05.2023
§ 3 (1) BauGB	xx.xx.xxxx
Entwurfsbeschluss	
Öffentliche Auslegung	xx.xx.-xx.xx.xxxx
§ 3 (2) BauGB	
Beschluss über den Plan	xx.xx.xxxx
xx, den	

Bekanntmachung der Genehmigung/ Wirksamkeit
xx./xx.xx.xxxx

Bundes- und landesrechtliche Verfahrensvorschriften
wurden beachtet
ausgefertigt, ... , den

Sebastian Wolf, Oberbürgermeister

Vorsitzender des Planungsverbandes Unteres Remstal

Genehmigt durch das Regierungspräsidium Stuttgart

mit Erlass-Nr. / ..
vom

Stempel

Mit Änderungsverfahren bis zum

GRUNDLAGEN

Planunterlage: Automatisierte Liegenschaftskarte ALK
Vermessungsämter der Mitgliedskommunen 2019/2020




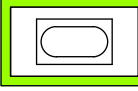

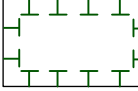


Baugesetzbuch: Baugesetzbuch in der Fassung der Bekanntmachung
vom 03.11.2017

Baunutzung: Baunutzungsverordnung, Fassung vom 23.01.1990

Planzeichen: Planzeichenverordnung, Fassung vom 18.12.1990

Landschaftsplan: Verfasser Schmelzer + Friedemann, Stuttgart,
rechtswirksam 28.01.1999

AUSZUG PLANZEICHEN

Planung	Bestand	Bestand	Bestand
			Wohnbauflächen Flächen für die Landwirtschaft
			Sportplatz Flächen für Maßnahmen zum Schutz, zur Pflege und zur Entwicklung von Boden, Natur und Landschaft
			Sonstige Grünflächen

MASSSTAB 1:10.000

NORDEN Δ

PLANVERFASSER

Geschäftsstelle des Planungsverbandes Unteres Remstal mit
ORplan, Partnerschaft für Architektur und Städtebau